

Zveřejnění záměru na směnu pozemku

Obec Libětice zveřejňuje v souladu s § 39 odst. 1 zákona č. 128/2000 Sb., o obcích (obecní zřízení), ve znění pozdějších předpisů, záměr směnit pozemek ve vlastnictví obce Libětice parc. č. 645/9 (ostatní plocha), v obci a katastrálním území Libětice, o výměře 297 metrů čtverečních, vzniklý oddělením části pozemku od pozemku parc. č. 645/5 podle přiloženého geometrického plánu č. 110-6/2019 Ing. Karla Vlasáka

za pozemek ve vlastnictví pana Josefa Hlavenky parc. č. 647/3 (ostatní plocha), v obci a katastrálním území Libětice, o výměře 297 metrů čtverečních, vzniklý oddělením části pozemku od pozemku parc. č. 647/1 podle přiloženého geometrického plánu č. 101a-13/2016 Ing. Františka Lebedy

Přílohy:

- 1/ Geometrický plán pro rozdělení pozemku č. 110-6/2019 Ing. Karla Vlasáka
- 2/ Geometrický plán pro rozdělení pozemku č. 101a-13/2016 Ing. Františka Lebedy

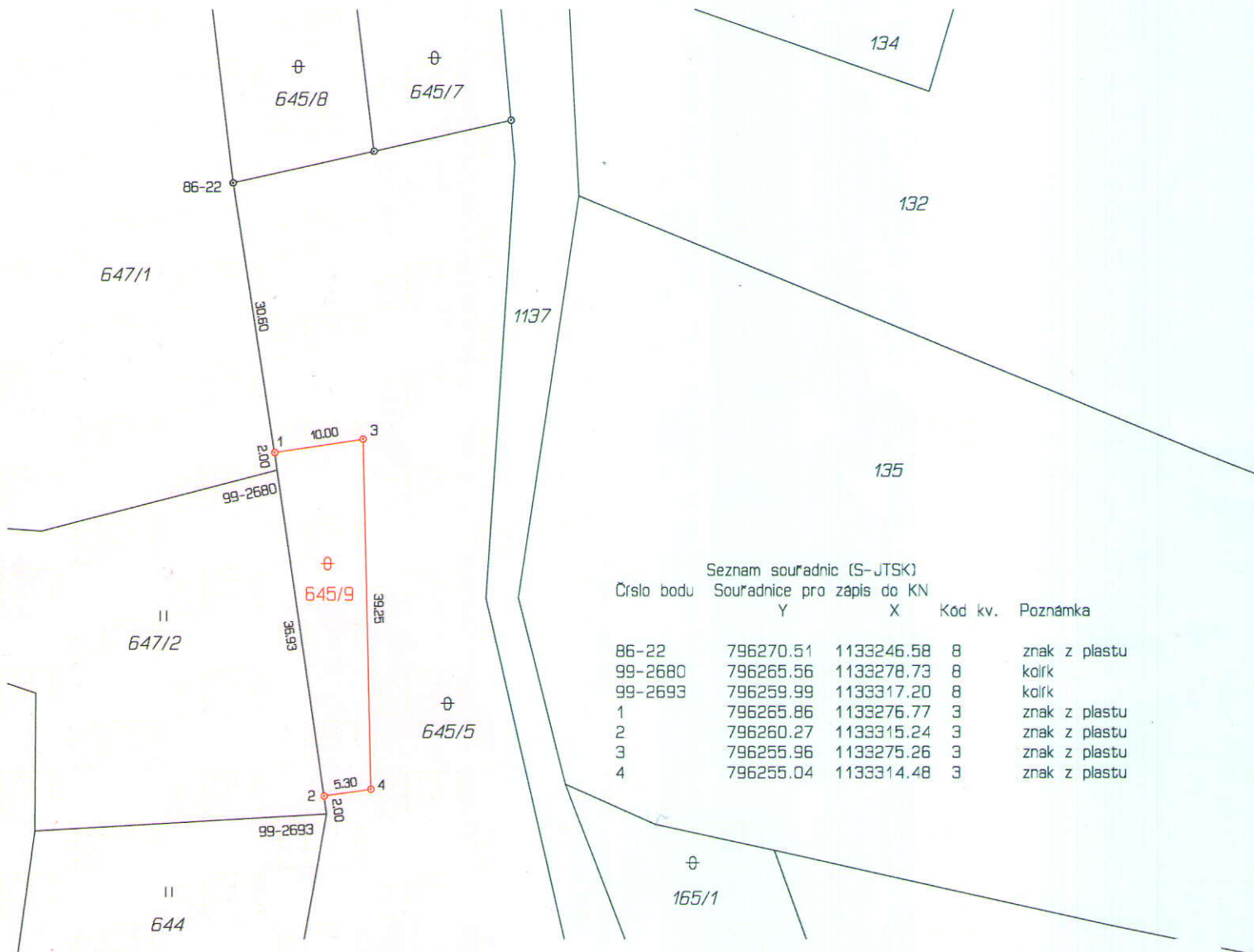
Vladimír P e c k a
starosta

Vyvěšeno dne: 20/5/2019

Sejmuto dne: 10/6/2019

VÝKAZ DOSAVADNÍHO A NOVÉHO STAVU ÚDAJŮ KATASTRU NEMOVITOSTÍ

| Dosavadní stav | | | | | Nový stav | | | | | Porovnání se stavem evidence právních vztahů | | | | | |
|-------------------------------|----------------|----------------|--------------------------------|-------------------------------|----------------|----------------|--------------------------------|------------------------------|-----------------------|--|----------------|-------------------------|-------------|--|-----------------------------|
| Označení pozemku parc. číslem | Výměra parcely | | Druh pozemku Způsob využití | Označení pozemku parc. číslem | Výměra parcely | | Druh pozemku Způsob využití | Typ stavby Způsob využití | Zpús. určení výměr | Díl přechází z pozemku označeného v katastru nemovitosti | | Číslo listu vlastnictví | Výměra dílu | | Označení dílu |
| | ha | m ² | | | ha | m ² | | | | ha | m ² | | | | |
| 645/5 | 1 | 12 47 | ostat. pl. neplodná půda | 645/5 | 1 | 09 50 | ostat. pl. neplodná půda | | 0 | 645/5 | 1 | 2 | 97 | | |
| | | | | 645/9 | | 2 97 | | | | | | | | | ostat. pl. neplodná půda |
| | 1 | 12 47 | | | 1 | 12 47 | | | | | | | | | |



Seznam souřadnic (S-JTSK)
Číslo bodu Souřadnice pro zápis do KN

| Číslo bodu | Souřadnice Y | Souřadnice X | Kód kv. | Poznámka |
|------------|--------------|--------------|---------|----------------|
| 86-22 | 796270.51 | 1133246.58 | 8 | znak z plastru |
| 99-2680 | 796265.56 | 1133278.73 | 8 | kolík |
| 99-2693 | 796259.99 | 1133317.20 | 8 | kolík |
| 1 | 796265.86 | 1133276.77 | 3 | znak z plastru |
| 2 | 796260.27 | 1133315.24 | 3 | znak z plastru |
| 3 | 796255.96 | 1133275.26 | 3 | znak z plastru |
| 4 | 796255.04 | 1133314.48 | 3 | znak z plastru |

**GEOMETRICKÝ PLÁN.
pro
rozdělení pozemku**

Geometrický plán ověřil úředně oprávněný zeměměřický inženýr:

Stejnopis ověřil úředně oprávněný zeměměřický inženýr:

| | |
|--|-------------------|
| Jméno, příjmení: | Ing. Karel Vlasák |
| Číslo položky seznamu úředně oprávněných zeměměřických inženýrů: | 502/1995 |
| Dne: 18.3.2019 | Číslo: 6/2019 |

| | |
|--|-------------------|
| Jméno, příjmení: | Ing. Karel Vlasák |
| Číslo položky seznamu úředně oprávněných zeměměřických inženýrů: | 502/1995 |
| Dne: 21.3.2019 | Číslo: 011/19 |

Náležitostmi a přesností odpovídá právním předpisům.

Tento stejnopis odpovídá geometrickému plánu v elektronické podobě uloženému v dokumentaci katastrálního úřadu.

Vyhotovitel: Geoteka s.r.o.
Bavorova 318, 386 01 Strakonice
tel.: 383 323 999, 724 176 299
geoteka@geoteka.cz

Katastrální úřad souhlasí s očišlováním parcel.

Ověření stejnopisu geometrického plánu v listinné podobě.

Číslo plánu: 110-6/2019
Okres: Strakonice
Obec: Libětice
Kat. území: Libětice
Mapový list: Strakonice 8-6/32 (KMD)

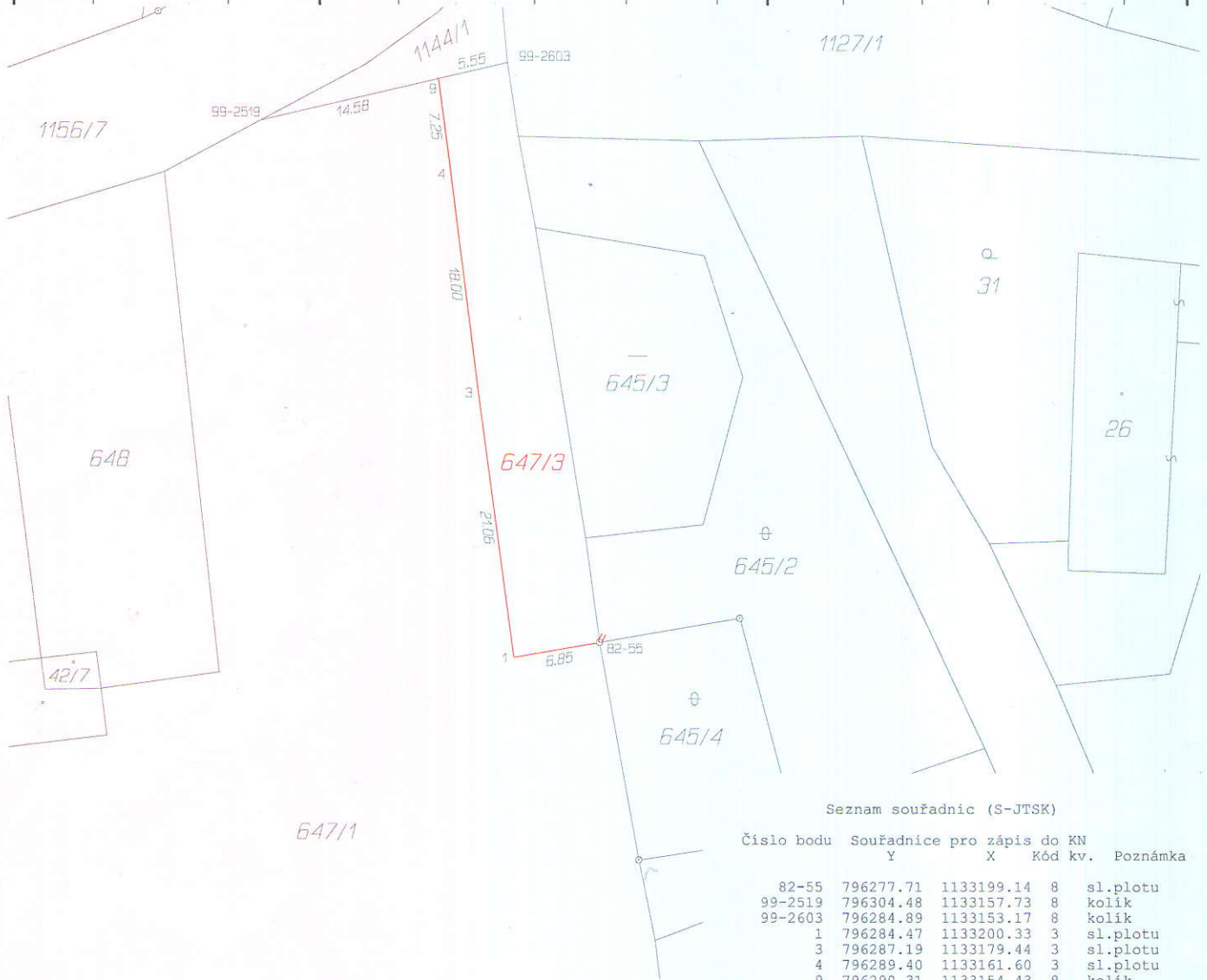
KÚ pro Jihočeský kraj
KP Strakonice
Ing. Miroslava Řehořová
PGP-223/2019-307
2019.03.21 12:19:01 CET



Dosavadním vlastníkům pozemků byla poskytnuta možnost seznámit se v terénu s průběhem navrhovaných nových hranic, které byly označeny předepsaným způsobem:



VÝKAZ DOSAVADNÍHO A NOVÉHO STAVU ÚDAJŮ KATASTRU NEMOVITOSTÍ

| Dosavadní stav | | | | Nový stav | | | | | | | | | | | |
|-------------------------------|----------------|----------------|--------------------------------|-------------------------------|----------------|----------------|--------------------------------|------------------------------|----------------------|--|------------------------|-------------------------|-------------|--|---------------|
| Označení pozemku parc. číslem | Výměra parcely | | Druh pozemku Způsob využití | Označení pozemku parc. číslem | Výměra parcely | | Druh pozemku Způsob využití | Typ stavby Způsob využití | Zpř. určení výměr | Porovnání se stavem evidence právních vztahů | | | | | |
| | ha | m ² | | | ha | m ² | | | | Díl přechází z pozemku označeného v katastru nemovitostí | dřívejší poz. evidenci | Číslo listu vlastnictví | Výměra dílu | | Označení dílu |
| 647/1 | 56 | 65 | ostat.pl. manipulační pl. | 647/1 | 53 | 68 | ostat.pl. manipulační pl. | | 0 | | | | | | |
| | | | | 647/3 | 2 | 97 | ostat.pl. manipulační pl. | | 0 | 647/1 | 217 | 2 | 97 | | |
| | 56 | 65 | | | 56 | 65 | | | | | | | | | |



Seznam souřadnic (S-JTSK)

| Číslo bodu | Souřadnice pro zápis do KN | | Kód kv. | Poznámka |
|------------|----------------------------|------------|---------|----------|
| | Y | X | | |
| 82-55 | 796277.71 | 1133199.14 | 8 | sl.plotu |
| 99-2519 | 796304.48 | 1133157.73 | 8 | kolík |
| 99-2603 | 796284.89 | 1133153.17 | 8 | kolík |
| 1 | 796284.47 | 1133200.33 | 3 | sl.plotu |
| 3 | 796287.19 | 1133179.44 | 3 | sl.plotu |
| 4 | 796289.40 | 1133161.60 | 3 | sl.plotu |
| 9 | 796290.31 | 1133154.43 | 8 | kolík |

| GEOMETRICKÝ PLÁN pro rozdělení pozemku | | Geometrický plán ověřil úředně oprávněný zeměměřický inženýr: | Stejnopis ověřil úředně oprávněný zeměměřický inženýr: |
|--|--|---|--|
| | | Jméno, příjmení: Ing. František Lebeda | Jméno, příjmení: Ing. František Lebeda |
| | | Číslo položky seznamu úředně oprávněných zeměměřických inženýrů: 811/1995 | Číslo položky seznamu úředně oprávněných zeměměřických inženýrů: 811/1995 |
| | | Dne: 16.3.2016 Číslo: 22/2016 | Dne: 23.3.2016 Číslo: 40/2016 |
| | | Náležitosti a přesnosti odpovídá právním předpisům. | Tento stejnopis odpovídá geometrickému plánu v elektronické podobě uloženému v dokumentaci katastrálního úřadu. |
| Vyhovitel:  Ing. František Lebeda Nábřeží 82, STRAKONICE geodetická kancelář: ul. 5. května 510, STRAKONICE tel.: 383 328 008, www.gklebeda.com | Katastrální úřad souhlasí s očištěním parcel. | | Ověření stejnopisu geometrického plánu v listinné podobě.  |
| Číslo plánu: 101a-13/2016 Okres: Strakonice Obec: Libětice Kat. území: Libětice Mapový list: Strakonice 8-6/32 Dosavadním vlastníkům pozemků byla poskytnuta možnost seznámit se v terénu s průběhem navrhovaných nových hranic, které byly označeny předepsaným způsobem: viz. seznam souřadnic | KÚ pro Jihočeský kraj KP Strakonice Ing. Miroslava Řehořová PGP-197/2016-307 2016.03.18 16:56:33 CET | | |